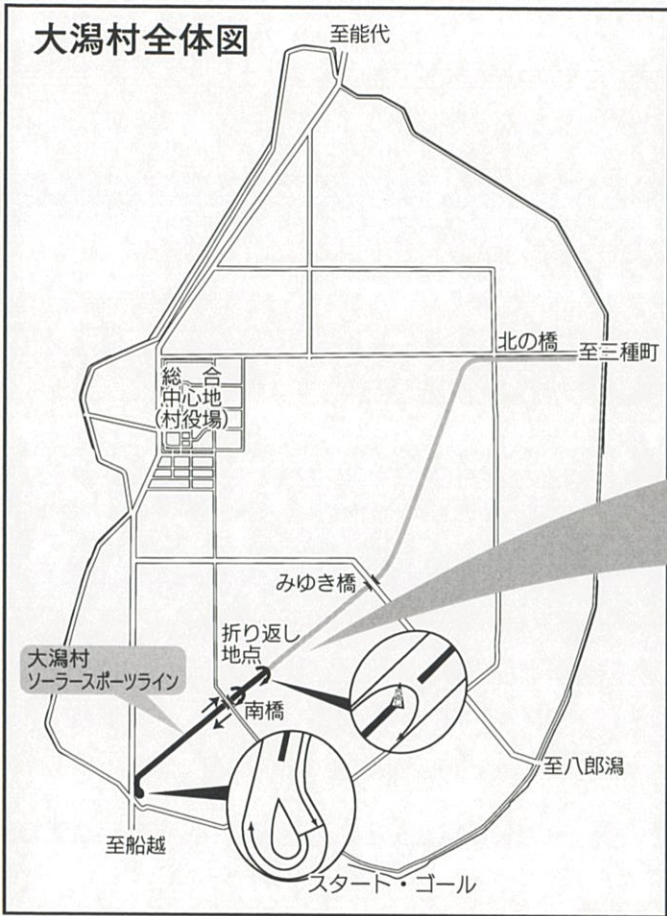


大潟村全体図

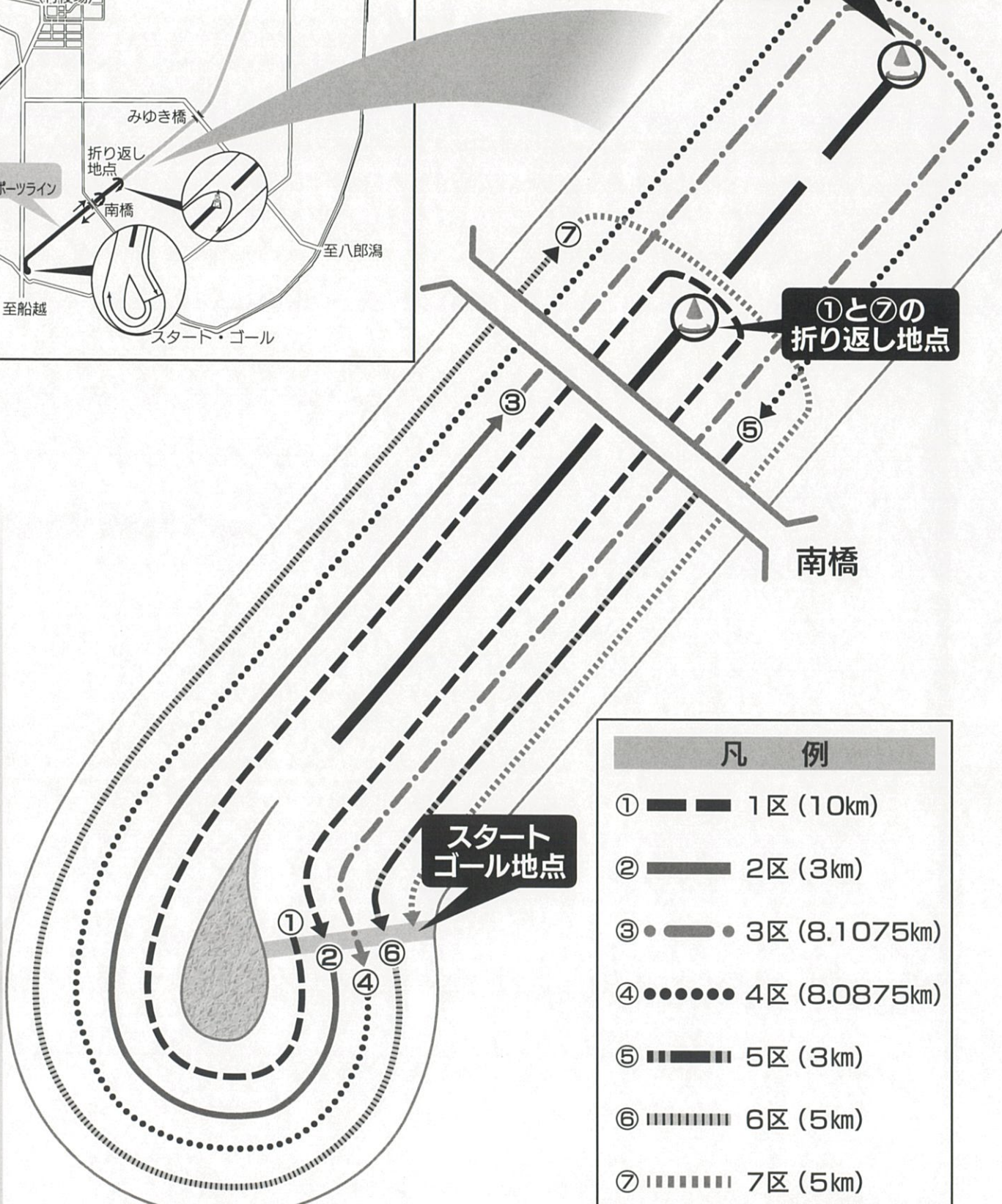


一般の部・高等学校の部

コース図面

③④の
折り返し地点

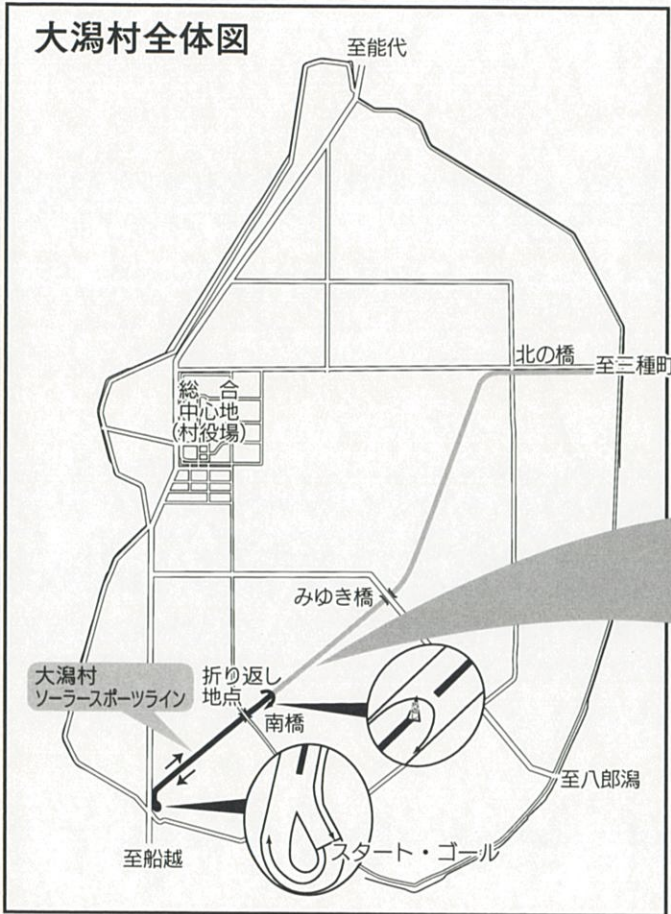
①と⑦の
折り返し地点



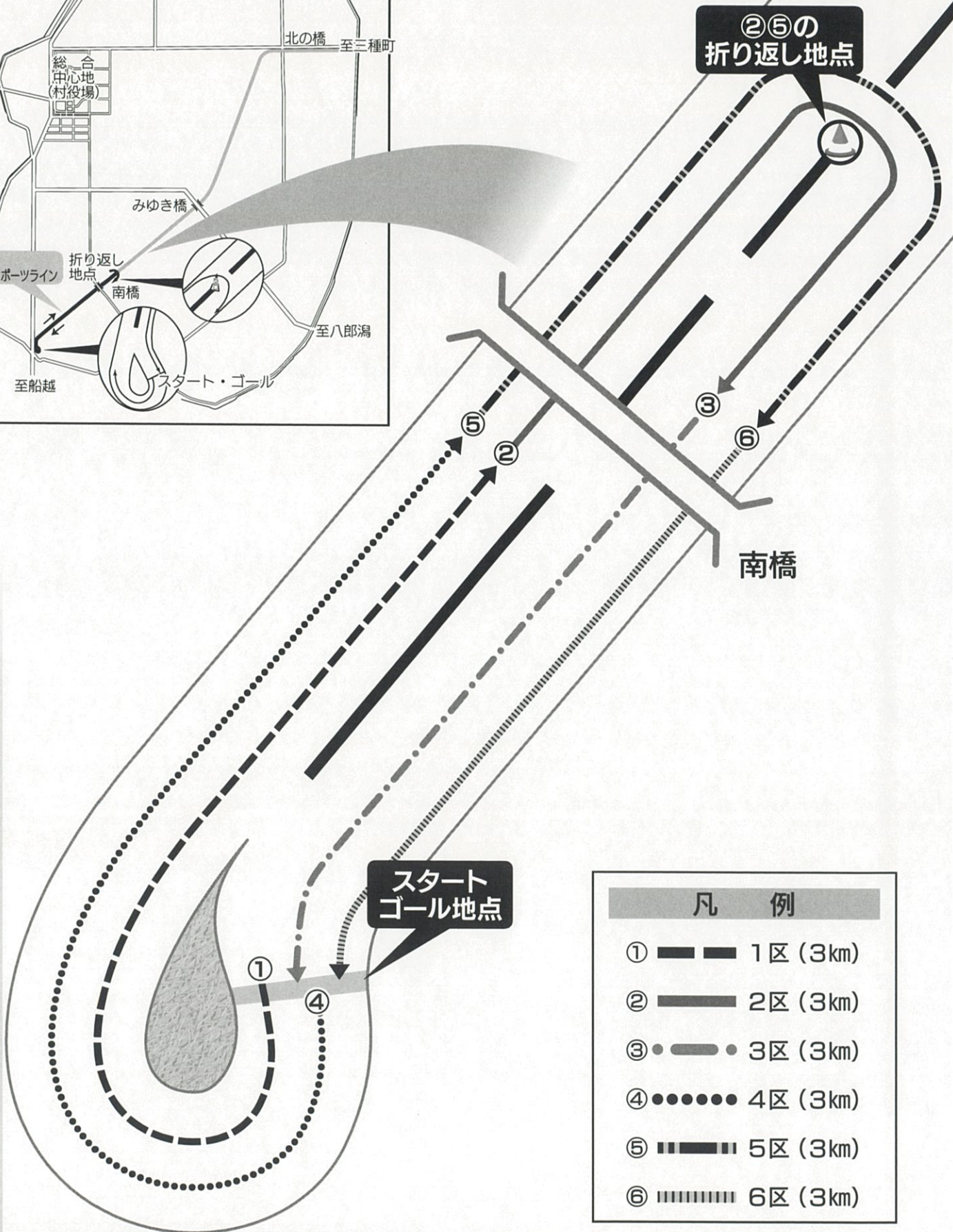
凡 例	
①	1区 (10km)
②	2区 (3km)
③	3区 (8.1075km)
④	4区 (8.0875km)
⑤	5区 (3km)
⑥	6区 (5km)
⑦	7区 (5km)

※4区はスタートライン10m奥で中継

大潟村全体図



中学生の部 コース図面



凡 例	
①	1区 (3km)
②	2区 (3km)
③	3区 (3km)
④	4区 (3km)
⑤	5区 (3km)
⑥	6区 (3km)